







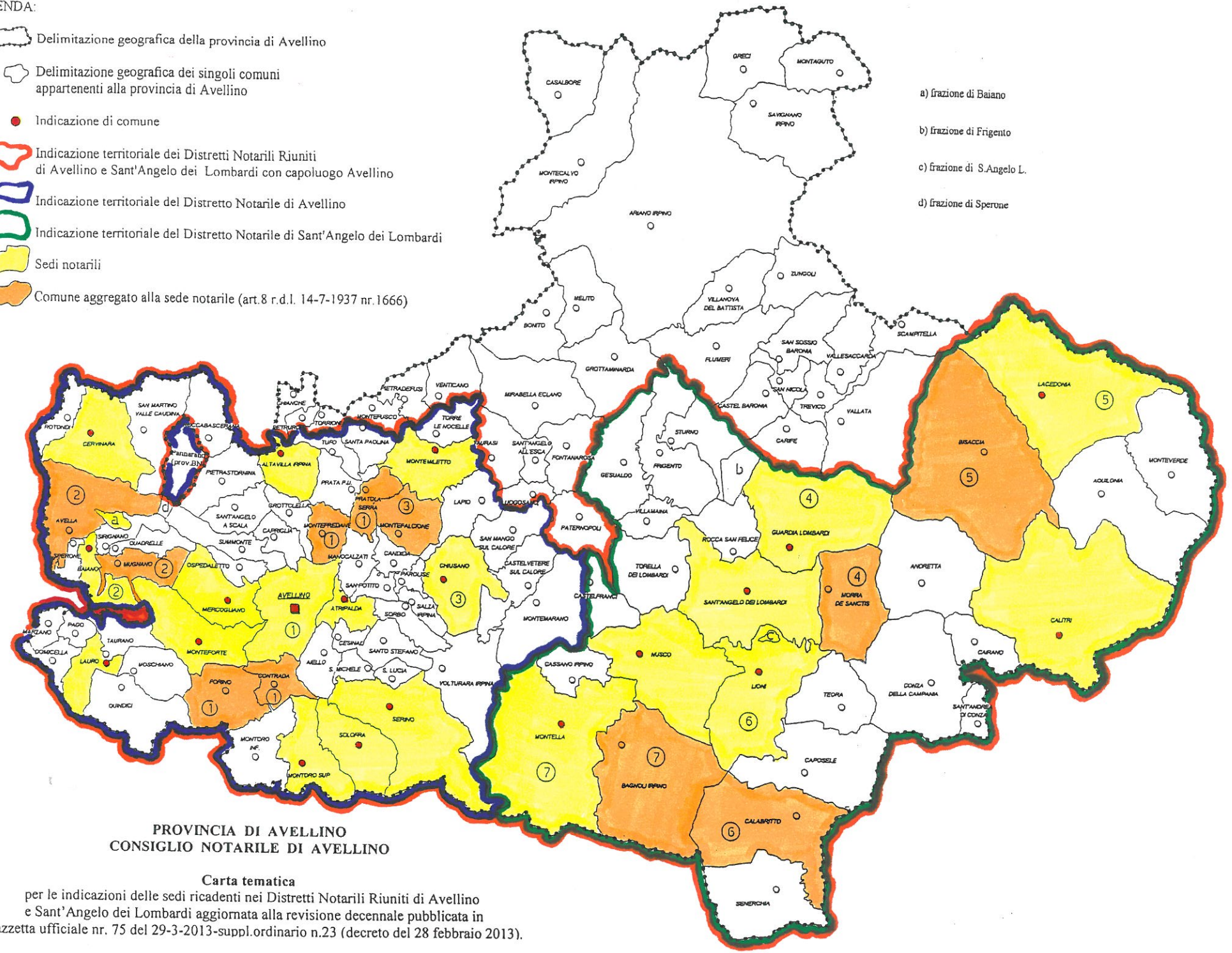


LEGENDA:

-  Delimitazione geografica della provincia di Avellino
-  Delimitazione geografica dei singoli comuni appartenenti alla provincia di Avellino
-  Indicazione di comune
-  Indicazione territoriale dei Distretti Notarili Riuniti di Avellino e Sant'Angelo dei Lombardi con capoluogo Avellino
-  Indicazione territoriale del Distretto Notarile di Avellino
-  Indicazione territoriale del Distretto Notarile di Sant'Angelo dei Lombardi
-  Sedi notarili
-  Comune aggregato alla sede notarile (art.8 r.d.l. 14-7-1937 nr.1666)

- a) frazione di Baiano
- b) frazione di Frigento
- c) frazione di S. Angelo L.
- d) frazione di Sperone



**PROVINCIA DI AVELLINO
CONSIGLIO NOTARILE DI AVELLINO**

Carta tematica

per le indicazioni delle sedi ricadenti nei Distretti Notarili Riuniti di Avellino e Sant'Angelo dei Lombardi aggiornata alla revisione decennale pubblicata in gazzetta ufficiale nr. 75 del 29-3-2013-suppl.ordinario n.23 (decreto del 28 febbraio 2013).